




Państwowe
Gospodarstwo Wodne
Wody Polskie

Kędzierzyn-Koźle 16 czerwca 2025 r.

CGK.0411.6.2025.JP



Starostwo Powiatowe w Raciborzu
Plac Stefana Okrzei 4
47-400 Racibórz

*W związku z obowiązkiem wynikającym z zapisów art. 250 ust. 10 ustawy z 20 lipca 2017r.
Prawo wodne (t. jedn. Dz. U. z 2024r. poz. 1087 z późn. zm.) Nadzór Wodny Kędzierzyn-Koźle
przekazuje sprawozdanie z działań w 2024r.*

KIEROWNIK

Janusz Pławecki

Otrzymują :

1. Adresat
2. a/a NW Kędzierzyn-Koźle

Państwowe Gospodarstwo Wodne Wody Polskie
Nadzór Wodny Kędzierzyn-Koźle
47-205 Kędzierzyn-Koźle
Ul. Chełmońskiego 1
tel.: +48 (77) 4820405 | faks: +48 (77) 4829753 |
e-mail: nw-kedzierzyn-kozle@wody.gov.pl

www.wody.gov.pl



Państwowe
Gospodarstwo Wodne
Wody Polskie

*Państwowe Gospodarstwo
Wodne
Wody Polskie
Nadzór Wodny w Kędzierzynie-Koźlu
ul. Chełmońskiego 1*

**SPRAWOZDANIE Z DZIAŁAŃ PODEJMOWANYCH NA TERENIE
NADZORU WODNEGO W KĘDZIERZYNIE- KOŹLU
NA OBSZARACH POWIATU KĘDZIERZYŃSKO-KOZIELSKIEGO,
GLIWICKIEGO, STRZELECKIEGO ORAZ RACIBORSKIEGO
ZA ROK 2024**

16 czerwiec 2025 rok

Spis treści:

- 1. Podstawa prawna sprawozdania.*
- 2. Obszar działania Nadzoru Wodnego wraz z mapą i krótką charakterystyką.*
- 3. Zestawienie gmin znajdujących się na terenie działania Nadzoru Wodnego.*
- 4. Zakres prac wykonanych na terenie działania Nadzoru Wodnego.*
- 5. Ilość i rodzaj spraw prowadzonych przez Nadzór Wodny.*
- 6. Pozostałe informacje.*

1. Podstawa prawna sprawozdania.

W związku z obowiązkiem wynikającym z zapisów art. 250 ust. 10 ustawy z 20 lipca 2017 r. Prawo wodne (t.jedn. Dz. U. z 2023 r. poz. 1478 z późn. zm.) przedstawiam Radzie Powiatu (Miasta) roczne sprawozdanie z działań podejmowanych w roku 2020 na terenie powiatów Kędzierzyńsko-Kozielskiego, Gliwickiego, Strzeleckiego oraz Raciborskiego przez Państwowe Gospodarstwo Wodne Wody Polskie, Regionalny Zarząd Gospodarki Wodnej w Gliwicach, Zarząd Zlewni w Gliwicach, Nadzór Wodny w Kędzierzynie –Koźlu.

Do podstawowych zadań Nadzoru Wodnego należy w szczególności:

- a) prowadzenie Biura Obsługi Klienta (BOK) oraz biura podawczego w zakresie właściwości nadzoru wodnego,
- b) prowadzenie postępowań administracyjnych w zakresie zgłoszeń wodnoprawnych,
- c) prowadzenie postępowań administracyjnych w sprawach dotyczących zwolnienia od zakazu grodzenia nieruchomości przyległych do publicznych śródlądowych wód powierzchniowych,
- d) załatwianie skarg i wniosków, oraz prowadzenie ich rejestru,
- e) monitorowanie sytuacji na rzekach i ciekach naturalnych oraz informowanie Zarządu Zlewni o zagrożeniach w sytuacji wystąpienia ekstremalnych zjawisk hydrologicznych, prowadzenie współpracy z Centrum Operacyjnym Ochrony Przeciwpowodziowej RZGW,
- f) opiniowanie przekroczenia cieków, przepustów, lokalizacji budynków, wylotów z kanalizacji, stawów, ujęć wody, zbiorników wodnych i innych obiektów,
- g) dokonywanie okresowych przeglądów wód i urządzeń wodnych,
- h) współudział w przygotowywaniu planu w zakresie utrzymania wód, urządzeń wodnych, usuwania szkód oraz uzyskiwania wymaganych prawem decyzji pozwalających na prowadzenie prac utrzymaniowych,
- i) dokonywanie odczytów wskazań urządzeń pomiarowych,
- j) utrzymywanie i eksploatacja urządzeń wodnych oraz cieków naturalnych będących własnością Skarbu Państwa - PGW Wody Polskie oraz ich nadzór nad realizacją prac wykonywanych przez firmy zewnętrzne,
- k) współpraca z jednostkami samorządowymi oraz organami odpowiedzialnymi za ochronę środowiska i gospodarkę wodną w zakresie właściwości nadzoru wodnego,
- l) zapewnienie oznakowania, utrzymywania i kontroli szlaków żeglugowych na śródlądowych drogach wodnych,
- m) współudział w zakresie nadzoru nad wykonywaniem obowiązków użytkowników obwodów rybackich,
- n) współpraca w akcji powodziowej i szacowaniu szkód powodziowych,
- o) administrowanie obiektami nadzoru wodnego.

2. Obszar działania Nadzoru Wodnego wraz z mapą i krótką charakterystyką.

Nadzór Wodny w Kędzierzynie-Koźlu obejmuje swoim zasięgiem głównie powiat Kędzierzyński –Kozielski , a także część powiatów Gliwickiego, Raciborskiego oraz Strzeleckiego. Całkowita powierzchnia obszaru objęta zasięgiem NW Kędzierzyn-Koźle wynosi 524,3518 km².

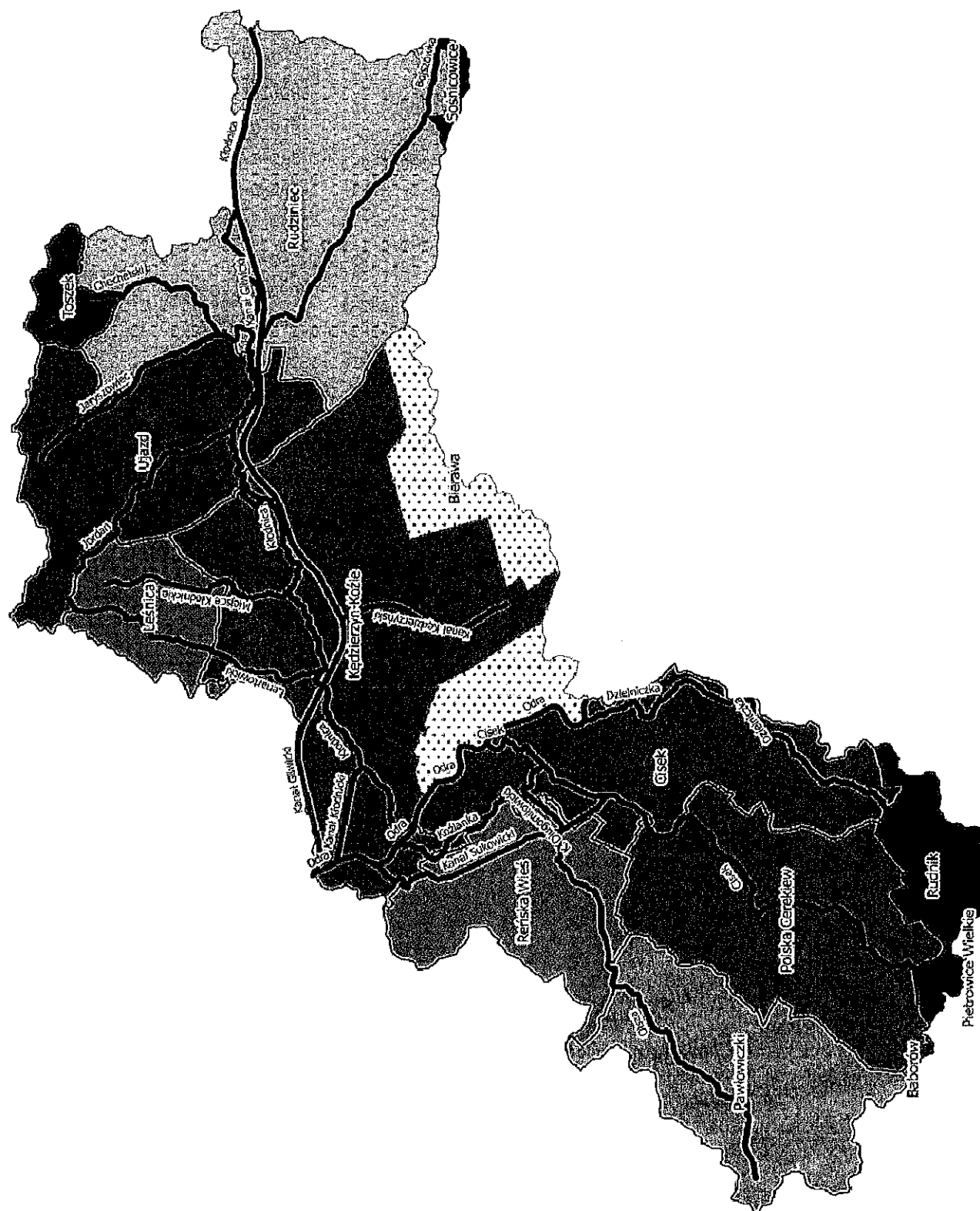
Nadzór Wodny w Kędzierzynie- Koźlu administruje:

- km cieków- rzeka Odra 17,8 km , rzeka Kłodnica 28,4 km , rzeka Jaryszowiec 9,3 km , rzeka Jordan 6,5 km , potok Lenartowicki 10,3 km , potok Sławęcicki 1,9 km ,potok Miejsce Kłodnickie 7,7 km, rzeka Cisek 21,4 km , rzeka Dzielniczka 17,69 km , rzeka Koźlanka 8,4 km , rzeka Olsza 16,2 km ,potok Chechelski 7,7 km , kanał Azotowy 3,5 km , kanał Ulgi Długomiłowice 1,4 km , Kanał Sukowicki 9,3 km , rzeka Bojszówka 13,03 km , Kanał Kłodnicki 3,3 km , rz. Młynówka w K-Koźle oraz w Sławęcicach 1,995km [razem 185,815 km]

- km wałów p/powodziowych Wał rz. Odry 81,5- 86,0 m. Bierawa 3,4 km, Wał rz. Odry 80,3-86,0 m . Cisek 5,2 km , wał rz. Odry km 87,0 - 88,0 1,2 km m. Stare Koźle , Brzeźce, wał rz. Odry 87,0 - 87,0 m. Stare Koźle 2,6 km , wał rz. Odry 95,0 -97,0 m. Koźle Port 1,5 km , wał rz. Odry 90,5 - 91,0 m. Kędzierzyn 1,5 km , wał rzeki Odry 95,0- 95,0 1,6 km , wał rz. Odry 91,0-95,0 m. Kędzierzyn 1,8 km , wał rzeki Odry 86,0 -94,5 m. Landzmierz ,Koźle 5,55 km , wał rz. Odry 95,0 - 98,1 dł. 3,1 km , wał na Kanale Kłodnickim 1,9 km , [razem 29,35 km]

- zbiorniki wodne : - zb. wodny Ujazd

- jazy : na rzece Kłodnicy 5 szt. , na rzece Cisek 4 szt. , na Kanale Azotowym 2 szt. , na Kanale Sukowickim 2 szt., na cieku Jaryszowiec 1 szt.



Mapka z podziałem administracyjnym z naniesionymi ciekami.

3. Zestawienie gmin znajdujących się na terenie działania Nadzoru Wodnego.

Zarząd Zlewni	Nadzór Wodny	Powiat	Gmina
Zarząd Zlewni we Gliwicach	Kędzierzyn-Koźle	Strzelecki	Ujazd
			Leśnica
		Raciborski	Rudnik
		Gliwicki	Rudziniec
			Sośnicowice
			Toszek
		Kędzierzyńsko-Kozielski	Kędzierzyn-Koźle
			Cisek
			Polska Cerekiew
			Reńska Wieś
			Pawłowiczki
			Bierawa

4. Zakres prac wykonanych na terenie działania NW Kędzierzyn-Koźle

L.p.	Gmina	Nazwa zrealizowanego zadania	Opis zadania	Wartość wykonanych prac
1	Kędzierzyn-Koźle	Odcinkowa konserwacja cieków Lenartowickiego w km 1+970 do 3+380 w m. Zalesie Śląskie	Ręczne wykoszenie porostów ze skarp, ścinanie i karczowanie krzaków, oczyszczenie terenu z pozostałości po wykarczowaniu, mechaniczne hakowanie powierzchni lustra wody, oczyszczenie z namotu przepustów.	49 500,03 zł
2	Kędzierzyn-Koźle	Odcinkowe prace utrzymaniowe koryta rzeki Kłodnicy w km 2+300 – 16+800 w m. Kędzierzyn-Koźle	Usunięcie zatorów z koryta rzeki z powalonych drzew przy użyciu sprzętu ciągnika koparki wciągarek, mechaniczne hakowanie lustra wody.	49 065,93 zł
3	Kędzierzyn-Koźle	Prace utrzymaniowe cieków Stawieckiego w km 0+000 – 1+900 w m. Kędzierzyn-Koźle	Ręczne wykoszenie porostów ze skarp, ścinanie i karczowanie krzaków, oczyszczenie terenu z pozostałości po wykarczowaniu, hakowanie powierzchni lustra wody, odtworzenie, udroźnienie koryta cieków.	49 155,71 zł
4	Kędzierzyn-Koźle	Konserwacja zasuwy przeciwpowodziowej na cieku Kanał Sukowicki w km 0+040 m. Kędzierzyn-Koźle	Ręczne wykoszenie porostów ze skarp, ręczne ścinanie i karczowanie krzaków, czyszczenie strumieniowo ścierne konstrukcji zasuwy oraz larsenów, malowanie podkład nawierzchni,	39 975,00 zł

			konserwacja elementów ruchomych.	
5	Kędzierzyn-Koźle	Wymiana stolarki okienno-drzwiowej na Nowym Jazie Stopnia Koźle	Demontaż stolarki okienno-drzwiowej wraz z obwódkami, montaż nowej stolarki okienno-drzwiowej, obróbki stalowe wraz z tącznikami, wywóz i utylizacja zdemontowanej stolarki okienno-drzwiowej.	62 336,40 zł
6	Kędzierzyn-Koźle	Wykonanie zabezpieczenia antykorozyjnego malarskiego zasuwy WD z osprzętem komory południowej Śluzy Kłodnica	Wykonano zabezpieczenie antykorozyjne zasuwy z osprzętem komory południowej śluzy Kłodnica nad rzędną WD śluzy Kłodnica.	215 732,16 zł
7	Kędzierzyn-Koźle	Wykonanie zabezpieczenia antykorozyjnego metalowych części Nowego Jazu Stopnia Koźle z naprawą wjazdu.	Wykonano nowe posadzki na pomoście jazu przed maszynowniami, zdemontowano zamknięcia włazowe obu klap jazu oraz naprawiono i pomalowano stalowe kraty na filarze środkowym i przycótkach jazu.	84 083,78 zł
8	Ujazd	Odcinkowa konserwacja cieku Jordan w km 1+160 do 6+500 w m. Ujazd, Stary Ujazd, Zimna Wódka gm. Ujazd.	Ręczne wykoszenie porostów, hakowanie roślin, wycinka zakrzaczenia, oczyszczenie płyt ażurowych, usuwanie zatorów	75 079,20 zł
9	Rudziniec, Rudno, Bojszów gm. Rudziniec	Odcinkowa konserwacja cieku Bojszówka w km 0+000 do 12+200.	Ręczne wykoszenie porostów, mechaniczne wykoszenie porostów, hakowanie roślin, wycinka zakrzaczenia, oczyszczenie płyt ażurowych.	117 059,10 zł
10	Gm. Kędzierzyn-Koźle, Cisek, Bierawa	Koszenie wałów rzeki Odry (wały szczątkowe) prawostronne na dł. 11,0 km, lewostronne na dł. 17,8km) wraz z oczyszczeniem przepustów wałowych w gm. Bierawa, Cisek, Kędzierzyn-Koźle.	Koszenie skarp oraz korony wałów, oczyszczenie przepustów wałowych.	167 611,24 zł
11	Cisek, Roszowski Las, Dzielnicza, Łany, Błaziejowice gm. Cisek i Ponięcice gm. Rudnik	Odcinkowe prace utrzymaniowe koryta cieku Dzielnicza wraz z naprawą ubezpieczeń brzegowych w km 0+000 – 17+000 w m. Cisek, Roszowski Las, Dzielnicza, Łany, Błaziejowice gm. Cisek i Ponięcice gm. Rudnik	Mechaniczne wykoszenie porostów, ręczne wykoszenie, ręczne ścinanie krzaków, usunięcie mechanicznej roślinności z dna, roboty ziemne mechaniczne, ręczne, , rozplantowanie mechaniczne, plantowanie skarp, wykonanie płotka	227 955,99 zł

			żerdziałowego, obsianie skarp, wykonanie narzutu.	
12	Landzmierni, Sukowice gm. Cisek	Prace utrzymaniowe ciekii Cisek w km 0+000-4+400, wraz z remontem 2 szt. Jazów w km 3+200 i 3+800 w celu zwiększenia zdolności retencyjnej koryta ciekii w m. Landzmierni i Sukowice gm. Cisek	Wykoszenie porostów ze skarp ciekii mechanicznie, ręcznie, roboty ziemne mechaniczne, ręczne, plantowanie mechaniczne skarp, remont 2 sztuk jazów w km 3+200 i 3+800, naprawa zamknięć, wymiana szandorów, oczyszczenie elementów stalowych, wymiana podestów, malowanie konstrukcji stalowych, wykonanie ubezpieczenia stopy skarp w rejonie jazów.	239 610,10 zł
13	Polska Cerekiew, Ciężkowice, Dzielawy gm. Polska Cerekiew	Odcinkowe prace utrzymaniowe ciekii Cisek w km 12+000-15+500 w m. Polska Cerekiew, Ciężkowice, Dzielawy gm. Polska Cerekiew.	Mechaniczne wykoszenie porostów ze skarp i dna, ręczne, odtworzenie przekroju poprzecznego koryta ciekii, ręczne ścinanie i karczowanie krzaków i poszycia, usunięcie zatorów.	96 327,18 zł
14	Kędzierzyn-Koźle gm. Kędzierzyn-Koźle, Długomiłowice gm. Reńska Wieś, Sukowice gm. Cisek	Prace utrzymaniowe koryta ciekii Kanał Sukowicki w km 0+340-7+240 i 7+800-9+300 w m. Kędzierzyn-Koźle gm. Kędzierzyn-Koźle, Długomiłowice gm. Reńska Wieś, Sukowice gm. Cisek	Mechaniczne i ręczne wykoszenie porostów, hakowanie roślin, wycinka zakrzaczenia, odtworzenie przekroju poprzecznego koryta ciekii, oczyszczenie z namulów przepustów, remont zastawki.	175 893,99 zł
15	Kędzierzyn-Koźle gm. Kędzierzyn-Koźle, Pławniowice gm. Rudziniec, Długomiłowice gm. Reńska Wieś, Zakrzów gm. Polska Cerekiew.	Wycinka drzew na ciekach Nadzoru Wodnego Kędzierzyn-Koźle	Ścinanie drzew piłą mechaniczną pocięcie na kawałki metodą alpinistyczną przy użyciu zwykłej 25 sztuk, ścinanie drzew, pocięcie na kawałki i złożenie w miejscu wycinki 39 sztuk, oczyszczenie terenu, wywożenie dłuży.	118 986,81 zł
16	Kędzierzyn-Koźle	Awaryjne usunięcie drzew ze skarpy rzeki Kłodnica w rejonie Publicznego przedszkola nr 18 w Sławięcicach m. Kędzierzyn-Koźle	Wykoszenie porostów, wycinka zakrzaczenia, specjalistyczna wycinka drzew metodą alpinistyczną, przycinka suchych konarów (likwidacja zagrożenia przy	25 930,78 zł

			placu zabaw w przedszkolu) na cieku Kłodnica 5 szt., oczyszczenie terenu po wycinie.	
17	Kędzierzyn-Koźle	Awaryjna naprawa pomostu w dolnym awanporcie służącej zabytkowej Koźle w m. Kędzierzyn-Koźle	Demontaż starego deskowania, legarów, montaż nowego deskowania podestu na drewno impregnowane typu świerk skandynawski, wywóz pozostałości.	27 060,00
18	Kędzierzyn-Koźle	Awaryjne przycięcie drzew zlokalizowanych na terenie Nadzoru Wodnego Kędzierzyn-Koźle przy lądowisku Lotniczego Pogotowia Ratunkowego	Przycięcie metodą alpinistyczną drzew, redukcja wysokości pnia o min. 3 m. oraz przycięcie gałęzi – 6 sztuk, rozdrobnienie gałęzi wraz z uporządkowaniem terenu.	9 077,76 zł
19	Kędzierzyn-Koźle	Awaryjne udrożnienie przepustu wałowego w km 0+540 prawego wału rzeki Odry w rejonie ul. Młynarskiej w Kędzierzynie-Koźlu	Wykoszenie porostów, roboty ziemne mechaniczne, ręczne, wycinka zakrzaczenia i samosiejek, remont mechanizmu zamknięcia przepustu, oczyszczenie elementów stalowych i betonowych konstrukcji przepustu, wymiana podestów, malowanie konstrukcji stalowych	144 415,52 zł
		łącznie realizacja zadań na kwotę:		1 974 856,68 zł


5. Liczba spraw wpływających i prowadzonych przez Nadzór Wodny.

Podstawa prawna: Prawo wodne z 20 lipca 2017 r. Dz. U. 2018. 2268

Kwartał	Zgody wodnoprawne na podstawie art. 397 ust. 3 pkt 3 (w związku z art. 240 ust. 5 pkt 1)	Ilość spraw wpływających do NW (wnioski, skargi, inne)
I	8	82
II	10	120
III	28	124
IV	12	96
ROZNIEM	58	422

6. Pozostałe informacje.

Jednocześnie NW Kędzierzyn-Koźle uczestniczy w przeglądach wynikających z przepisów Prawa Budowlanego oraz przeglądach utrzymaniowych na administrowanym terenie oraz terenie administrowanym przez Zarząd Zlewni Gliwice.

KIEROWNIK

Janusz Piawacki

Państwowe Gospodarstwo Wodne
Wody Polskie
Nadzór Wodny w Kędzierzynie-Koźlu
ul. J. Chelmońskiego 1, 47-205 Kędzierzyn-Koźle
NIP: 527-282-56-16 REGON: 368302575